

51. VN KRANJA

MEMORIAL FILIPA MAJCNA

KRANJ, 3. in 4. 8. 2019

51. VELIKA NAGRADA KRANJA – MEMORIAL FILIPA MAJCNA NEDELJA, 4. avgust 2019

TEHNIČNA NAVODILA

1. člen – ORGANIZACIJA

Kolesarsko dirko za 51. Veliko nagrado Kranja – Memorial Filipa Majcna organizira:

Kolesarski klub KRANJ,

Škofjeloška cesta 14,

4000 KRANJ, SLOVENIJA;

Tel.: 04 270 05 00, Fax: 04 231 21 78, E-mail: kksava@siol.net

Dirka bo organizirana 4. avgusta 2019 v skladu s pravili Mednarodne kolesarske zveze – UCI.

2. člen – TIP PRIREDITVE

Na dirki lahko nastopijo tekmovalci naslednjih kategorij: moški Elite in Pod 23 let. Dirka je vpisana v koledar »UCI Europe Tour« in je registrirana kot UCI kategorija 1.2. V skladu z UCI pravili so točke razdeljene po UCI Continental točkovanju moški Elite in Pod 23 let po naslednjem ključu:

| Mesto | 1. | 2. | 3. | 4. | 5. | 6. | 7. | 8. | 9. | 10. |
|-------|----|----|----|----|----|----|----|----|----|-----|
| Točke | 40 | 30 | 25 | 20 | 15 | 10 | 5 | 3 | 3 | 3 |

3. člen – UDELEŽBA

V skladu s členom 2.1.005 UCI pravil lahko na dirki nastopijo sledeče ekipe: UCI profesionalne kontinentalne ekipe, registrirane v Sloveniji, tuje UCI profesionalne kontinentalne ekipe (max. 2), UCI kontinentalne ekipe, nacionalne ekipe, regionalne in klubske ekipe.

V skladu s členom 2.2.003 UCI pravil morajo biti ekipe sestavljene iz največ 7 in najmanj 5 tekmovalcev.



MESTNA OBČINA
KRANJ



4. člen – PISARNA DIRKE

Pisarna dirke bo v nedeljo 4. 8. 2019 odprta od 9.00 do 20.00 ure.

Pisarna dirke bo v prostorih MESTNE OBČINE KRANJ, Slovenski trg 1, 4000 KRANJ.

Vodje ekip so dolžni potrditi tekmovalce, ki bodo štartali, ter dvigniti štartne številke v pisarni dirke v nedeljo, 4. 8. 2019, od 9.30 do 11.00 ure.

Sestanek vodij ekip, organiziran v skladu s členom 1.2.087 UCI pravil, bo v prisotnosti sodniškega zbora v nedeljo 4. 8. 2019 ob 11.30 uri v prostorih MESTNE OBČINE KRANJ, Slovenski trg 1, 4000 KRANJ.

5. člen – RADIO TOUR

Informacije o dirki (RADIO TOUR) bodo posredovane na naslednji frekvenci: 27065Mhz CH9 AM.

Za vsa spremljevalna vozila, ki nimajo svojih radijskih postaj, bo te priskrbel organizator. Postaje bomo v vozila nameščali v nedeljo 4. 8. 2019 od 9.00 do 11.30 ure pred MESTNO OBČINO KRANJ, Slovenski trg 1, 4000 KRANJ.

6. člen – NEVTRALNA TEHNIČNA POMOČ

Za nevtralnno tehnično pomoč bo poskrbel organizator s tremi osebnimi vozili.

7. člen – PROGA

START in CILJ sta locirana na Koroški cesti med hotelom Creina in mestno knjižnico. Proga je krožna. Kolesarji bodo prevozili 13 krogov.

KROG (13x 12,1 km)

Koroška cesta (START – HOTEL CREINA) – Slovenski trg – Gregorčičeva ulica – Maistrov trg – Prešernova ulica – Poštna ulica – Cesta 1. maja – Zupančičeva – Likozarjeva – C. Staneta Žagarja – Oldhamska – Bleiweisova (rondo) – Koroška c. – Stara cesta – Kolodvorska cesta – Ljubljanska cesta – Pot za krajem – Drulovka – Savska loka – Ljubljanska cesta – Jelenov klanec – Koroška cesta

8. člen – ČASOVNI LIMIT

Tekmovalec, ki konča dirko s časom, ki je 8 % daljši od časa zmagovalca, ni uvrščen.

Maksimalni dovoljeni čas prihoda v cilj lahko v posebnih pogojih poveča sodniški zbor v dogovoru z organizatorjem.

9. člen – POSEBNA TOČKOVANJA

Na dirki so naslednja točkovanja:

- LETEČI CILJI

Na dirki so trije leteči cilji (3., 6., 9. krog) na štartno-ciljni črti in se točkujejo po sistemu 5, 3, 2, 1. Zmagovalec letečih ciljev je tisti tekmovalec, ki osvoji največ točk, v primeru izenačenosti pa odloča:

1. Višje število doseženih zmag na letečih ciljih oz. drugih, tretjih ali četrth mest.
2. Višja uvrstitev na cilju.

Do nagrad na letečih ciljih so upravičeni samo kolesarji, ki pridejo do cilja oz. zaradi prevelikega časovnega zaostanka niso izločeni z dirke s strani sodniškega zbora.

10. člen – NAGRADE

Nagrade so po pravilih UCI in bodo izplačane po naslednjem ključu:

- **KONČNA UVRSTITEV**

| | | | | | | | | | |
|---------|-------|-------|-------|-------|-------|-------|------|------|-------|
| 1.m. | 2.m. | 3.m. | 4.m. | 5.m. | 6.m. | 7.m. | 8.m. | 9.m. | 10.m. |
| 1.940 € | 968 € | 488 € | 244 € | 192 € | 144 € | 144 € | 96 € | 96 € | 48 € |

| | | | | | | | | | |
|-------|-------|-------|-------|-------|-------|-------|-------|-------|-------|
| 11.m. | 12.m. | 13.m. | 14.m. | 15.m. | 16.m. | 17.m. | 18.m. | 19.m. | 20.m. |
| 48 € | 48 € | 48 € | 48 € | 48 € | 48 € | 48 € | 48 € | 48 € | 48 € |

- **LETEČI CILJI**

| |
|------|
| 1.m. |
| 100€ |

Skupni fond nagrad znaša 4.940,00 €.

11. člen – ANTIDOPING

Antidoping testiranje se bo vršilo v skladu s predpisi UCI in nacionalne antidoping agencije. Antidoping kontrola se bo izvajala v: MESTNI OBČINI KRANJ, Slovenski trg 1, 4000 KRANJ, 2. nadstropje.

12. člen – URADNA PODELITEV NAGRAD

V skladu s členom 1.2.112 UCI pravil se morajo uradne podelitve nagrad udeležiti naslednji tekmovalci:

- prvi trije uvrščeni tekmovalci,
- zmagovalec letečih ciljev.

Tekmovalci se morajo javiti pri uradnem podelitvenem odru najkasneje 10 min. po prečkanju ciljne črte.

13. člen – KAZNI

Morebitni prekrški bodo kaznovani po UCI pravilniku.

14. člen – OKREPNA POSTAJA

Okrepna postaja bo na Jelenovem klancu (500–200 m pred ciljem) – na km 23,9, 36, 48,1, 60,2, 72,3, 84,4, 96,5, 108,6, 120,7, 132,8 (od 5. do 12. kroga).

V skladu s členom 2.3.027 je dodajanje vode in hrane iz avta dovoljeno od 30 km po štartu do 20 km do cilja.

15. člen – OBVOZ ZA SPREMLJEVALNA VOZILA

Spremljevalna vozila bodo 40 m pred ciljem usmerjena desno.

16. člen – TUŠI

Tuši bodo na voljo vsem udeležencem dirke na osrednjem atletskem stadionu, Partizanska c. 37, 4000 Kranj.

17. člen – VAROVANJE OKOLJA

V coni okrepne postaje bodo nameščeni posebni koši, kamor boste lahko odvrgli vse plastenke in ostale odpadke.

18. člen – OSTALE DOLOČBE

- Organizator zagotavlja zavarovanje proge v skladu z dovoljenji. Tekmovalci in spremljevalci so dolžni upoštevati navodila vodstva dirke, sodnikov in policistov.
- Organizator ne odgovarja za nastalo škodo, ki si jo povzročijo tekmovalci med seboj ali proti tretji osebi.
- Tekmovalci vozijo na lastno odgovornost in s podpisom štartne liste sprejmejo pravila teh tehničnih navodil.
- Organizator si v soglasju s sodniškim zborom pridržuje pravico do sprememb teh tehničnih navodil.

19. člen – ODGOVORNE OSEBE NA DIRKI

- **Organizacijski direktor dirke:**

Matjaž Zevnik; tel.: +386 (0) 51 442 633

- **Tehnični direktor dirke:**

Mario Sterpin; tel.: +39 339 692 8879

- **Sekretarka dirke:**

Maša Zevnik; tel.: +386 (0) 40 637 831

- **Tuje ekipe:**

Tadej Valjavec; tel.: +386 (0) 41 386 913

Gregor Završnik; tel.: +386 (0) 41 723 917

SODNIKI:

| | |
|---------------|------------------------|
| UCI komisar | Kenneth Simonsson |
| Komisar 2 | Bruno Valčič |
| Komisar 3 | Lovro Žiberna |
| Ciljni sodnik | Mira Gašparič Petrovič |
| Časomerilec | Irma Baloh |
| Moto | Emil Keršič |
| Fotofiniš | Ivo Rilovič |

ZDRAVSTVENE USTANOVE:

- **ZDRAVNIK DIRKE**

Tel.: dr. Miha Oman, +386 41 934 004

- **ZDRAVSTVENI DOM KRANJ**

Gospodsvetska ul. 10, 4000 KRANJ

Tel.: 04 208 20 00

- **KLINIČNI CENTER LJUBLJANA**

Zaloška c. 2, 1000 LJUBLJANA

Tel.: 01 431 31 13

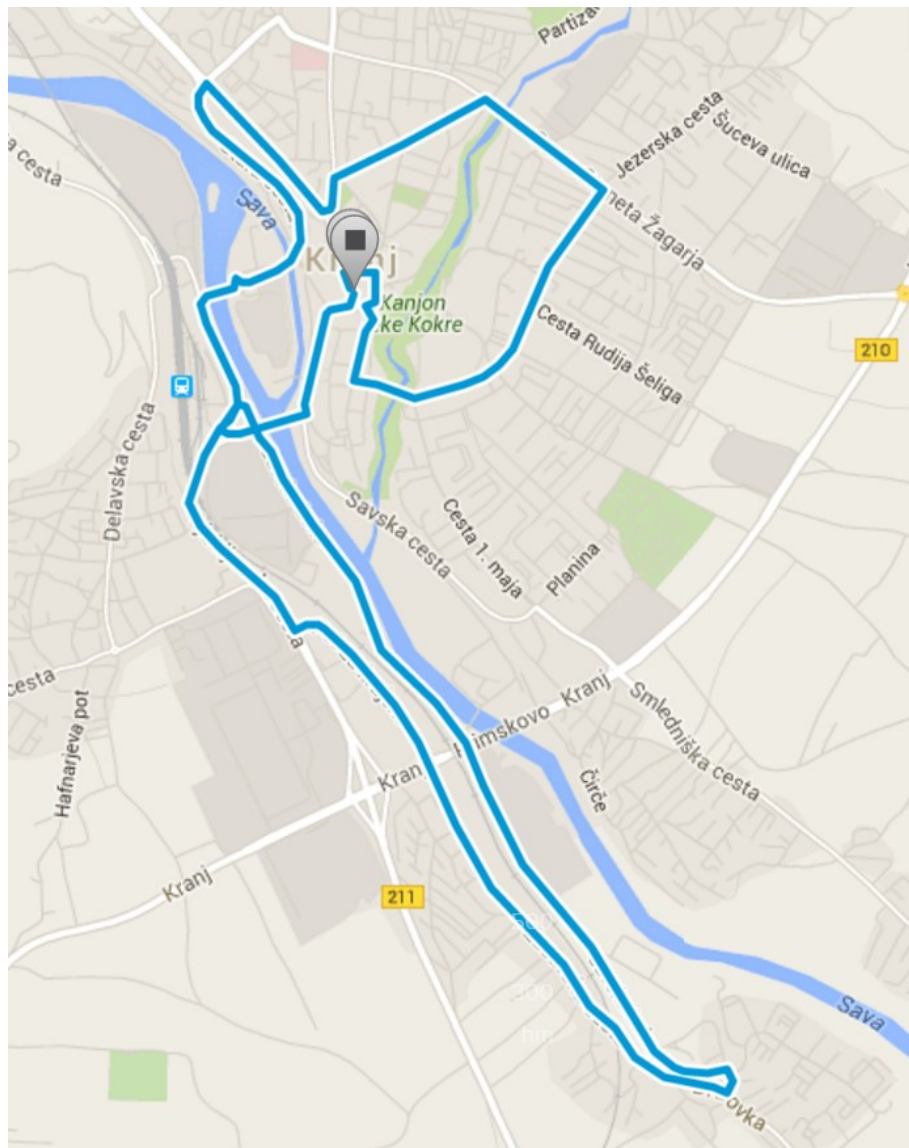
NEVARNE TOČKE NA TRASI DIRKE

KROŽIŠČE POD JELENOVIM KLANCEM – km 11,7, 23,8, 35,9, 48, 60,1, 72,2, 84,3, 96,4, 108,5, 120,6, 132,7, 144,8, 156,9.

MESTNO JEDRO (od Maistrovega trga do Poštne ulice v dolžini 300 m) – km 12,4, 24,3, 36,6, 48,7, 60,6, 72,9, 85, 97,1, 109,2, 121,3, 133,4, 145,5.

PROGA

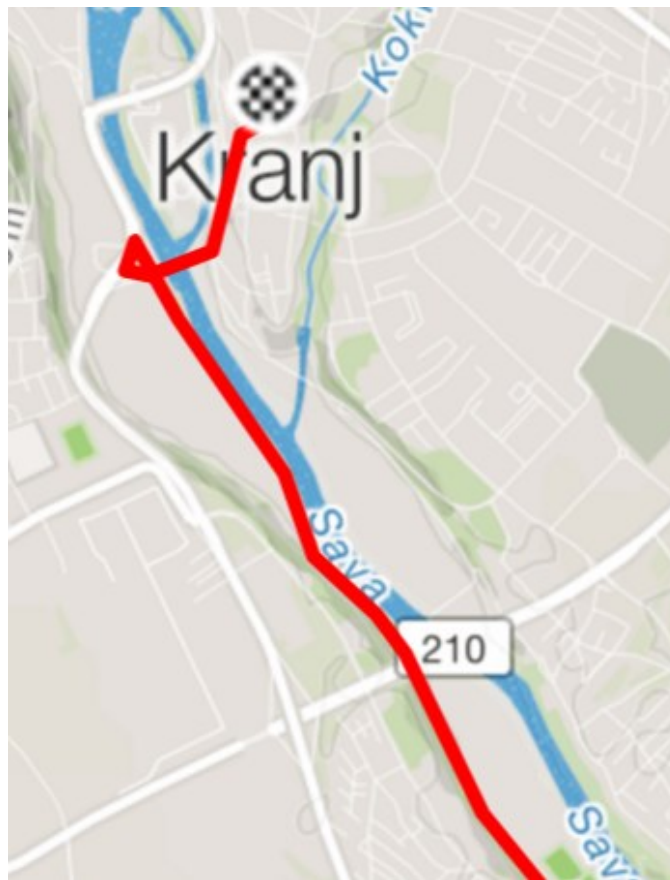
KROG (13x 12,1 km)



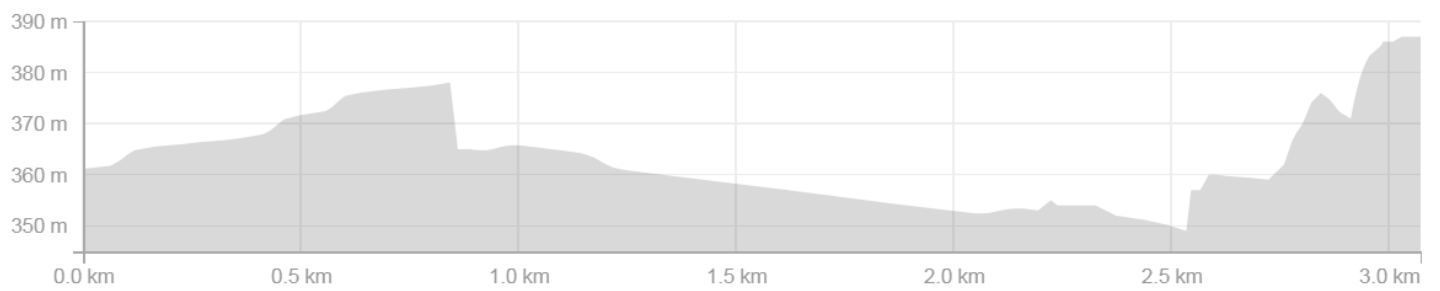
PROFIL – KROG



ZADNJI 3 KM



PROFIL – ZADNJI 3 KM



ČASOVNICA

| | | | km | 38 km/h | 40 km/h | 42 km/h |
|-------|--|---|-------|----------|----------|----------|
| START | Kranj/Koroška cesta | | 0 | 13:30:00 | 13:30:00 | 13:30:00 |
| | Kranj Primskovo | ← | 1,8 | 13:32:51 | 13:32:42 | 13:32:34 |
| | Bleiweisova cesta (rondo) | → | 3 | 13:34:44 | 13:34:30 | 13:34:17 |
| | Kolodvorska cesta (železniška postaja) | ↑ | 4,9 | 13:37:44 | 13:37:21 | 13:37:00 |
| | Drulovka | ← | 8,2 | 13:42:57 | 13:42:18 | 13:41:43 |
| 2 | Kranj/Koroška cesta | | 12,1 | 13:49:06 | 13:48:09 | 13:47:17 |
| | Kranj Primskovo | ← | 13,9 | 13:51:57 | 13:50:51 | 13:49:51 |
| | Bleiweisova cesta (rondo) | → | 15,1 | 13:53:51 | 13:52:39 | 13:51:34 |
| | Kolodvorska cesta (železniška postaja) | ↑ | 17 | 13:56:51 | 13:55:30 | 13:54:17 |
| | Drulovka | ← | 20,3 | 14:02:03 | 14:00:27 | 13:59:00 |
| 3 | Kranj/Koroška cesta | | 24,2 | 14:08:13 | 14:06:18 | 14:04:34 |
| | Kranj Primskovo | ← | 26 | 14:11:03 | 14:09:00 | 14:07:09 |
| | Bleiweisova cesta (rondo) | → | 27,2 | 14:12:57 | 14:10:48 | 14:08:51 |
| | Kolodvorska cesta (železniška postaja) | ↑ | 29,1 | 14:15:57 | 14:13:39 | 14:11:34 |
| | Drulovka | ← | 32,4 | 14:21:09 | 14:18:36 | 14:16:17 |
| 4 | Kranj/Koroška cesta | | 36,3 | 14:27:19 | 14:24:27 | 14:21:51 |
| | Kranj Primskovo | ← | 38,1 | 14:30:09 | 14:27:09 | 14:24:26 |
| | Bleiweisova cesta (rondo) | → | 39,3 | 14:32:03 | 14:28:57 | 14:26:09 |
| | Kolodvorska cesta (železniška postaja) | ↑ | 41,2 | 14:35:03 | 14:31:48 | 14:28:51 |
| | Drulovka | ← | 44,5 | 14:40:16 | 14:36:45 | 14:33:34 |
| 5 | Kranj/Koroška cesta | | 48,4 | 14:46:25 | 14:42:36 | 14:39:09 |
| | Kranj Primskovo | ← | 50,2 | 14:49:16 | 14:45:18 | 14:41:43 |
| | Bleiweisova cesta (rondo) | → | 51,4 | 14:51:09 | 14:47:06 | 14:43:26 |
| | Kolodvorska cesta (železniška postaja) | ↑ | 53,3 | 14:54:09 | 14:49:57 | 14:46:09 |
| | Drulovka | ← | 56,6 | 14:59:22 | 14:54:54 | 14:50:51 |
| 6 | Kranj/Koroška cesta | | 60,5 | 15:05:32 | 15:00:45 | 14:56:26 |
| | Kranj Primskovo | ← | 62,3 | 15:08:22 | 15:03:27 | 14:59:00 |
| | Bleiweisova cesta (rondo) | → | 63,5 | 15:10:16 | 15:05:15 | 15:00:43 |
| | Kolodvorska cesta (železniška postaja) | ↑ | 65,4 | 15:13:16 | 15:08:06 | 15:03:26 |
| | Drulovka | ← | 68,7 | 15:18:28 | 15:13:03 | 15:08:09 |
| 7 | Kranj/Koroška cesta | | 72,6 | 15:24:38 | 15:18:54 | 15:13:43 |
| | Kranj Primskovo | ← | 74,4 | 15:27:28 | 15:21:36 | 15:16:17 |
| | Bleiweisova cesta (rondo) | → | 75,6 | 15:29:22 | 15:23:24 | 15:18:00 |
| | Kolodvorska cesta (železniška postaja) | ↑ | 77,5 | 15:32:22 | 15:26:15 | 15:20:43 |
| | Drulovka | ← | 80,8 | 15:37:35 | 15:31:12 | 15:25:26 |
| 8 | Kranj/Koroška cesta | | 84,7 | 15:43:44 | 15:37:03 | 15:31:00 |
| | Kranj Primskovo | ← | 86,5 | 15:46:35 | 15:39:45 | 15:33:34 |
| | Bleiweisova cesta (rondo) | → | 87,7 | 15:48:28 | 15:41:33 | 15:35:17 |
| | Kolodvorska cesta (železniška postaja) | ↑ | 89,6 | 15:51:28 | 15:44:24 | 15:38:00 |
| | Drulovka | ← | 92,9 | 15:56:41 | 15:49:21 | 15:42:43 |
| 9 | Kranj/Koroška cesta | | 96,8 | 16:02:51 | 15:55:12 | 15:48:17 |
| | Kranj Primskovo | ← | 98,6 | 16:05:41 | 15:57:54 | 15:50:51 |
| | Bleiweisova cesta (rondo) | → | 99,8 | 16:07:35 | 15:59:42 | 15:52:34 |
| | Kolodvorska cesta (železniška postaja) | ↑ | 101,7 | 16:10:35 | 16:02:33 | 15:55:17 |
| | Drulovka | ← | 105 | 16:15:47 | 16:07:30 | 16:00:00 |
| 10 | Kranj/Koroška cesta | | 108,9 | 16:21:57 | 16:13:21 | 16:05:34 |
| | Kranj Primskovo | ← | 110,7 | 16:24:47 | 16:16:03 | 16:08:09 |
| | Bleiweisova cesta (rondo) | → | 111,9 | 16:26:41 | 16:17:51 | 16:09:51 |
| | Kolodvorska cesta (železniška postaja) | ↑ | 113,8 | 16:29:41 | 16:20:42 | 16:12:34 |
| | Drulovka | ← | 117,1 | 16:34:54 | 16:25:39 | 16:17:17 |
| 11 | Kranj/Koroška cesta | | 121 | 16:41:03 | 16:31:30 | 16:22:51 |
| | Kranj Primskovo | ← | 122,8 | 16:43:54 | 16:34:12 | 16:25:26 |

| | | | | | | |
|------|--|---|-------|----------|----------|----------|
| | Bleiweisova cesta (rondo) | → | 124 | 16:45:47 | 16:36:00 | 16:27:09 |
| | Kolodvorska cesta (železniška postaja) | ↑ | 125,9 | 16:48:47 | 16:38:51 | 16:29:51 |
| | Drulovka | ← | 129,2 | 16:54:00 | 16:43:48 | 16:34:34 |
| 12 | Kranj/Koroška cesta | | 133,1 | 17:00:09 | 16:49:39 | 16:40:09 |
| | Kranj Primskovo | ← | 134,9 | 17:03:00 | 16:52:21 | 16:42:43 |
| | Bleiweisova cesta (rondo) | → | 136,1 | 17:04:54 | 16:54:09 | 16:44:26 |
| | Kolodvorska cesta (železniška postaja) | ↑ | 138 | 17:07:54 | 16:57:00 | 16:47:09 |
| | Drulovka | ← | 141,3 | 17:13:06 | 17:01:57 | 16:51:51 |
| 13 | Kranj/Koroška cesta | | 145,2 | 17:19:16 | 17:07:48 | 16:57:26 |
| | Kranj Primskovo | ← | 147 | 17:22:06 | 17:10:30 | 17:00:00 |
| | Bleiweisova cesta (rondo) | → | 148,2 | 17:24:00 | 17:12:18 | 17:01:43 |
| | Kolodvorska cesta (železniška postaja) | ↑ | 150,1 | 17:27:00 | 17:15:09 | 17:04:26 |
| | Drulovka | ← | 153,4 | 17:32:13 | 17:20:06 | 17:09:09 |
| CILJ | Kranj/Koroška cesta | | 157,3 | 17:38:41 | 17:26:15 | 17:15:00 |